

### Koordinační situace 24, km 127,15 - 128,80




### Koordinační situace 24, km 127,15 - 128,80

### Klad list

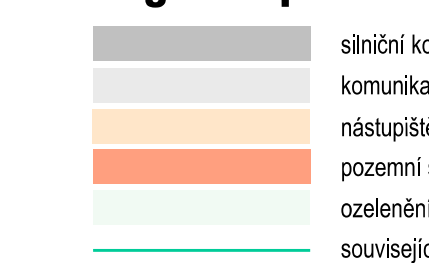


**Poznámka:**  
**SOUŘADNICOVÝ SYSTÉM:** S-JTSK  
**VÝŠKOVÝ SYSTÉM:** Bpv  
 VŠECHNY KILOMETRICKÉ POPISY BEZ UVEDENÍ  
 ČÍSLA A KOI F.I.F. JSOU VZTAŽENY KE KOI F.I.I. A 1


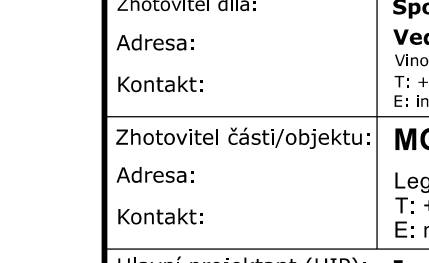
### Legenda koordinační situa



**Legenda podbarv**



**Legenda stávajících inž. sítí:**

[illegible]

Název stavby/akce:	Re
--------------------	----

[illegible]